




-  Hochbehälter
-  Tiefbrunnen
-  Wasserschutzgebiet



GeoTeam

Dienstleistung für Mensch & Umwelt

Wasserwirtschaft • Ressourcenschutz • Flächenrecycling • Geoinformatik • Geotechnik

Auftraggeber: Gemeinde Eckersdorf

Vorhaben: Wasserrecht HB Eckersdorf

Anlage 1: Übersichtslageplan

Projekt-Nr.: wr16003	Maßstab: 1 : 25.000	Datum: 13.12.2016	Gezeichnet: Schultheiß
-------------------------	------------------------	----------------------	---------------------------

Kartengrundlage: TK50 Nr. L6334